


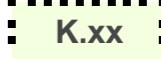



LEGENDA

-  Řešené území
-  Zastavěné území ke dni 21/12/2023
-  Z.xx Zastavitelné plochy
-  K.xx Plochy změn v krajině
-  VZ.xx Lokality věcných změn

ZÁZNAM O ÚČINNOSTI OPATŘENÍ OBECNÉ POVAHY ÚZEMNĚ PLÁNOVACÍ DOKUMENTACE

Název ÚPD	ZMĚNA Č. 1 ÚZEMNÍHO PLÁNU LAŽANY
Orgán, který ÚPD vydal	zastupitelstvo obce LAŽANY
Datum nabytí účinnosti
Jméno a Příjmení funkce a podpis oprávněné úřední osoby pořizovatele, otisk úředního razítka

Změna č. 1 územního plánu Lažany
byla spolufinancována z prostředků státního rozpočtu ČR, z programu Ministerstva pro místní rozvoj ČR.

ZMĚNA Č. 1 ÚZEMNÍHO PLÁNU LAŽANY

ORP.: STRAKONICE

VÝKRES ZÁKLADNÍHO ČLENĚNÍ

M 1:5000 | 01

OGIVA

ZPRACOVATEL: OGIVA EU s.r.o. | IČO 24774995
vypracoval: MgA. Štěpán Zápotočky [ČKA 04891]