





### LEGENDA

-  Řešené území
-  Zastavěné území ke dni 21/12/2023
-  Z.xx Zastavitelné plochy
-  K.xx Plochy změn v krajině
-  VZ.xx Lokality věcných změn

#### ZÁZNAM O ÚČINNOSTI OPATŘENÍ OBECNÉ Povahy ÚZEMNĚ PLÁNOVACÍ DOKUMENTACE

Název ÚPD	<b>ZMĚNA Č. 1 ÚZEMNÍHO PLÁNU LAŽANY</b>
Orgán, který ÚPD vydal	zastupitelstvo obce LAŽANY
Datum nabytí účinnosti	.....
Jméno a Příjmení funkce a podpis oprávněné úřední osoby pořizovatele, otisk úředního razítka	.....

## ZMĚNA Č. 1 ÚZEMNÍHO PLÁNU LAŽANY

ORP.: STRAKONICE

FÁZE: NÁVRH PRO VEŘEJNÉ PROJEDNÁNÍ

VÝKRES ZÁKLADNÍHO ČLENĚNÍ

M 1:5000 | 01

**OGIVA**

ZPRACOVATEL: OGIVA EU s.r.o. | IČO 24774895  
vypracoval: MgA. Štěpán Zápotočský [ČKA 04891]