

LAŽANY ÚZEMNÍ PLÁN návrh

měřítko 1:5 000

spr. úz. BLATNÁ
kat. úz. Čekanice

VÝKRES VEŘEJNĚ PROSPĚŠNÝCH STAVEB, OPATŘENÍ A ASANACÍ





spr. úz. BLATNÁ
kat. úz. Milčice

spr. úz. DOUBRAVICE

spr. úz. RADOMYŠL
kat. úz. Láz

spr. úz. CHRAŠŤOVICE

LEGENDA HRANIC

	hranice katastru
	hranice řešeného území
	hranice zastavěného území vymezená ke dni 1.11. 2010
	hranice zastavitelných ploch

Vymezení veřejně prospěšných staveb a veřejně prospěšných opatření, pro které lze práva k pozemkům a stavbám vyvlastnit i uplatnit předkupní právo

veřejně prospěšné stavby - TECHNICKÁ INFRASTRUKTURA

  trafostanice

  čistírna odpadních vod

ZÁZNAM O ÚČINNOSTI

správní orgán,
který ÚP vydal:

číslo jednací:

datum vydání:

datum nabytí
účinnosti:

pořizovatel:

datum:

pod číslem
jednací:



ARD architects s.r.o.

t: +420 776 745 075, +420 386 323 277
e: medak@ard.cz, www.ard.cz
a: Kněžská 17, 370 01 České Budějovice

kancelář Karlovy Vary
a: Kolmá 29, 360 01 Karlovy Vary
kancelář Praha
a: Na Neklaně 26, 150 00 Praha 5

ARCHITECTS

investor : Obec Lažany

projekt : ÚZEMNÍ PLÁN LAŽANY
akce :

zod. projektant: ak. arch. ing. Vlastislav RUBEK

projektant : ing. Radek DAVID Ph.D.

kreslil: ing. Lucie KUSSOVÁ

dílčí část : ÚZEMNÍ PLÁN

výkres : VÝKRES VEŘEJNĚ PROSPĚŠNÝCH STAVEB, OPATŘENÍ A ASANACÍ

stupeň : ÚP číslo výkresu: číslo paré:

č.zakázky : formát : 7 x A4

měřítko : 1:5 000 datum: 12/2012

03