



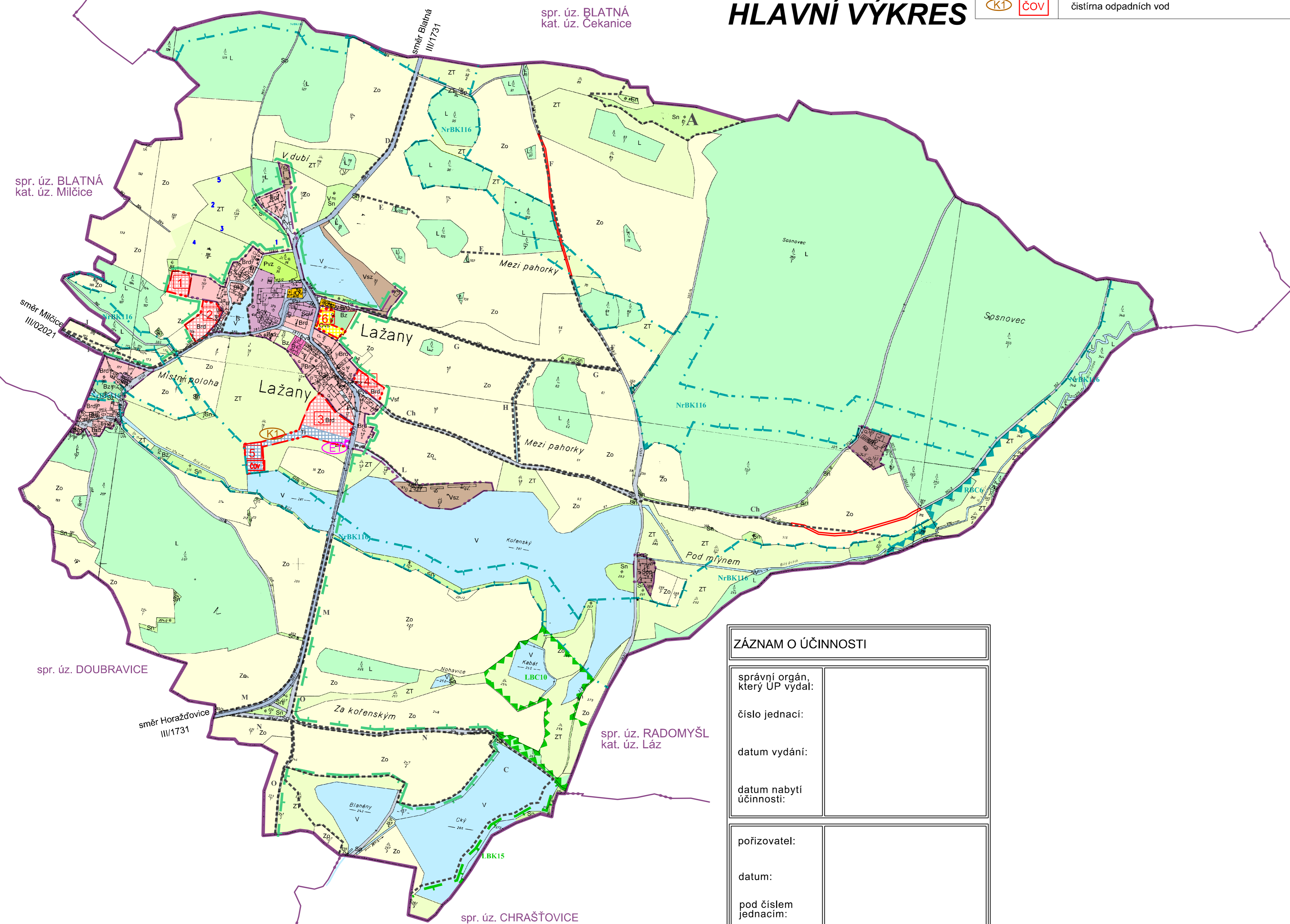
# LAŽANY ÚZEMNÍ PLÁN návrh

měřítko 1:5 000  
**HLAVNÍ VÝKRES**

Vymezení veřejně prospěšných staveb, opatření a asanací






veřejně prospěšné stavby - možnost vyvlastnění i předkupního práva

	trafostanice
	čistírna odpadních vod










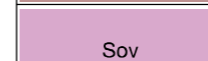











ZÁZNAM O ÚČINNOSTI	
správní orgán, který ÚP vydal:	
číslo jednací:	
datum vydání:	
datum nabytí účinnosti:	
pořizovatel:	
datum:	
pod číslem jednací:	



## LEGENDA HRANIC

	hranice katastru
	hranice řešeného území
	hranice zastavěného území vymezená ke dni 1.11. 2010
	hranice zastavitelných ploch
	číslo zastavitelné plochy

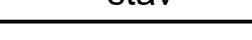
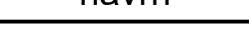


## PLOCHY S ROZDÍLNÝM ZPŮSOBEM VYUŽITÍ (dle vyhlášky č.501/2006 o obecných požadavcích na využívání území)

§	plochy stabilizované	plochy změn	typ plochy	využití
§4			PLOCHY BYDLENÍ	bydlení nízkopodlažní
				bytové domy
				soukromá zeleň
§6			PLOCHY OBČANSKÉHO VYBAVENÍ	sport
				vyhrazená zeleň
§7			PLOCHY VEŘEJNÝCH PROSTRANSTVÍ	prostranství veřejná obecná
				bydlení a podnikání
§8			PLOCHY SMÍŠENÉ OBYTNÉ	bydlení a občanská vybavenost
				
§9			PLOCHY DOPRAVNÍ INFRASTRUKTURY	silniční doprava
§10			PLOCHY TECHNICKÉ INFRASTRUKTURY	
§11			PLOCHY VÝROBY A SKLADOVÁNÍ	výroba zemědělská
§13			PLOCHY VODNÍ A VODOHOSPODÁŘSKÉ	
§14			PLOCHY ZEMĚLSKÉ	orná půda
				trvalý travní porost
§15			PLOCHY LESNÍ	
§17			PLOCHY SMÍŠENÉ NEZASTAVĚNÉHO ÚZEMÍ	přírodě blízké ekosystémy

## KONCEPCE TECHNICKÉ INFRASTRUKTURY






stav	návrh	typ stavby
		trafostanice
		čistírna odpadních vod (ČOV)

## KONCEPCE DOPRAVNÍ INFRASTRUKTURY


stav	návrh	typ stavby
		silnice III. tř
		úcelové komunikace

## KONCEPCE USPOŘÁDÁNÍ KRAJINY

### PRVKY ÚZEMNÍHO SYSTÉMU EKOLOGICKÉ STABILITY

	nadregionální biokoridor
	regionální biocentrum
	lokální biocentrum vložené do NrBK
	lokální biokoridor
	ochranná zóna NrBK

### INTERAKČNÍ PRVKY

	interakční prvek
---	------------------

 **ARD architects s.r.o.**  
 t:+420 776 745 075, +420 386 323 277 kancelář Karlovy Vary  
 e:medak@ard.cz, www.ard.cz a:Kolná 29, 360 01 Karlovy Vary  
 a:Kněžská 17, 370 01 České Budějovice kancelář Praha  
 a:Na Neklaně 26, 150 00 Praha 5

investor : Obec Lažany

projekt : ÚZEMNÍ PLÁN LAŽANY  
akce :

zod. projektant: ak. arch. ing. Vlastislav RUBEK

projektant : ing. Radek DAVID Ph.D.

kreslil: ing. Lucie KUSSOVÁ

dílčí část : ÚZEMNÍ PLÁN

výkres : HLAVNÍ VÝKRES

stupeň : ÚP

číslo výkresu: číslo paré:

č.zakázky : formát : 9 x A4

02

měřítko : 1:5 000 datum: 12/2012